



АДМИНИСТРАЦИЯ ГОРОДА ПЕРМИ
ДЕПАРТАМЕНТ ЗЕМЕЛЬНЫХ ОТНОШЕНИЙ

РЕШЕНИЕ

о размещении объектов № 21-01-44-1005 от 12 АВГ 2020

г. Пермь, ул. Сибирская, 15

Департамент земельных отношений Администрации города Перми в соответствии с пунктом 3 ст. 39.36 Земельного кодекса Российской Федерации, Положением о порядке и условиях размещения объектов на землях или земельных участках, находящихся в государственной или муниципальной собственности, на территории Пермского края без предоставления земельных участков и установления сервитутов, публичного сервитута, утвержденным Постановлением Правительства Пермского края от 22.07.2015 № 478-п

разрешает ПАО «Строительно-монтажный трест № 14» (ИНН 5902183908, ОГРН 1025900513781, место нахождения: 614016, Пермский край, г. Пермь, ул. Куйбышева, д. 82)

размещение объекта объекта проезды, в том числе вдольтрассовые, и подъездные дороги, для размещения которых не требуется разрешения на строительство.

на землях: государственная собственность на которые не разграничена

на срок 1 год

местоположение: г. Пермь, Кировский район, ул. Сокольская.

Территория, согласно схеме, расположена в зонах с особыми условиями использования территории: охранный зона объектов электросетевого хозяйства; приаэродромная территория аэродрома аэропорта Большое Савино.

ПАО «Строительно-монтажный трест № 14»:

1. соблюдать порядок использования земельных участков, установленный Постановлением Правительства Российской Федерации

от 24.02.2009 № 160 «О порядке установления охранных зон объектов электросетевого хозяйства и особых условий использования земельных участков, расположенных в границах таких зон»;

2. соблюдать правила охранных зон воздушного пространства, установленные Постановлением Правительства Российской Федерации от 11.03.2010 № 138 «Об утверждении Федеральных правил использования воздушного пространства Российской Федерации».

Приложение:

Схема предполагаемых к использованию земель или части земельного участка (на 3 л. в 1 экз.).

Начальник отдела предоставления
земельных участков по работе
с юридическими лицами



Н. М. Санникова

Заявитель

ИА "Трист №14"
по доверенности от 11.12.2017 г.
Дмитрий Сергеевич Аверин
Александр Владимирович Дмитриев



Верно

(для юридических лиц и индивидуальных предпринимателей)

СХЕМА

предполагаемых к использованию земель или части земельного участка

Объект: Земельный участок под проезды, в том числе вдольтрассовые, и подъездные дороги, для размещения которых не требуется разрешения на строительство

Местоположение: Пермский край, г. Пермь, Кировский район, ул. Сокольская

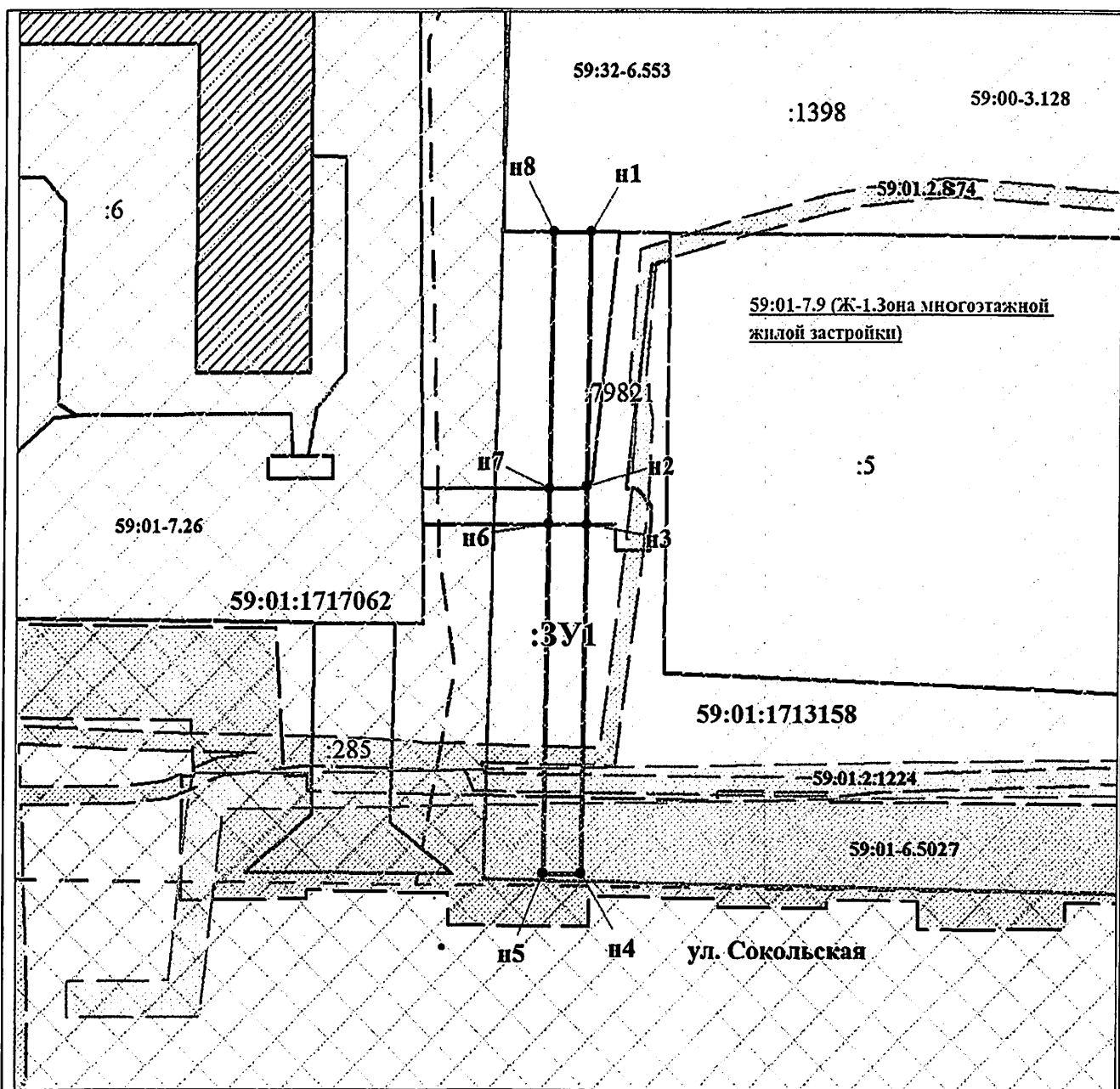
Площадь земель или части земельного участка: 298 кв.м.

Категория земель: земли населенных пунктов

Вид разрешенного использования (при наличии): -

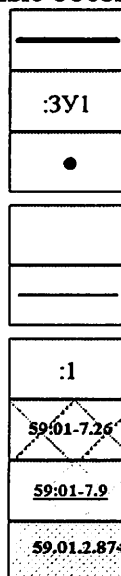
Условный номер земельного участка - :3У1

Обозначение характерных точек границ	Координаты, м	
	X	Y
1	2	3
н1	520853.90	2219465.86
н2	520825.92	2219465.48
н3	520821.66	2219465.42
н4	520783.02	2219464.91
н5	520783.05	2219460.70
н6	520821.68	2219461.23
н7	520825.66	2219461.28
н8	520853.91	2219461.66
н1	520853.90	2219465.86
Система координат: МСК-59 (зона 2)		
Квартал: 59:01:1713158		



Масштаб 1:700

Условные обозначения:



Граница испрашиваемого земельного участка

Надписи вновь образованного земельного участка

Характерная точка границы, сведения о которой позволяют однозначно определить ее положение на местности

Объект капитального строительства


Существующая часть границы, имеющиеся в ЕГРН сведения о которой достаточны для определения ее местоположения

Надписи кадастрового номера земельного участка

Зона среднеэтажной жилой застройки до 6 этажей (Ж-2)

Зона многоэтажной жилой застройки 4 этажа и выше (Ж-1)

ОХРАННАЯ ЗОНА КЛ 35КВ ПС СУДОЗАВОДСКАЯ - БУДКА
КОН 35 Ц.1, Ц.2, КЛ 6КВ ФИДЕР ЛАСЬВА, КЛ 6КВ ФИДЕР
ДЕТДОМ

59:01-6.5021	Охранная зона тепловой трассы, протяженность 405,00 п.м., начало - павильон П-86, конец - здание ЦТП-4 по улице Сокольская, 9
	Граница кадастрового квартала
59:01:1713158	Обозначение кадастрового квартала
59.01.2.1224	Охранная зона газопровода низкого давления
59:00-3.128	Граница муниципального образования "Пермский городской округ"
59:32-6.553	Зона с особыми условиями использования - Приаэродромная территория аэродрома аэропорта Большое Савино

ОПИСАНИЕ ГРАНИЦ СМЕЖНЫХ ЗЕМЛЕПОЛЬЗОВАТЕЛЕЙ:

От н1 точки до н2 точки – земли, свободные от прав третьих лиц

От н2 точки до н3 точки – граница земельного участка с кадастровым номером 59:01:0000000:79821, расположенного по адресу: Пермский край, г Пермь, р-н Кировский, ул. Сокольская, 12

От н3 точки до н6 точки – земли, свободные от прав третьих лиц

От н6 точки до н7 точки – граница земельного участка с кадастровым номером 59:01:0000000:79821, расположенного по адресу: Пермский край, г Пермь, р-н Кировский, ул. Сокольская, 12

От н7 точки до н8 точки – земли, свободные от прав третьих лиц

От н8 точки до н1 точки – граница земельного участка с кадастровым номером 59:01:1713158:1398, расположенного по адресу: Пермский край, г. Пермь, Кировский р-н, ул. Сокольская, 106